

EDITAL DE LEILÃO PÚBLICO “ONLINE”

O DR. (A) Thiago Garcia Navarro Senne Chicarino, MM. Juiz (a) de Direito da 1ª Vara Cível do Foro da Comarca de Santa Bárbara D'Oeste/SP, na forma da lei, etc., FAZ SABER, aos que o presente edital virem ou conhecimento dele tiverem, e interessar possa, que, por intermédio da LEILOEIRA OFICIAL Marilaine Borges de Paula, JUCESP nº 601 com endereço comercial a Av. Braz Olaia Acosta, 727 Cj. 506/510, Jd. Califórnia, fará realizar LEILÃO PÚBLICO JUDICIAL ELETRÔNICA, para alienação do (os) bem (ns) abaixo descrito (os), pela maior oferta, no estado de ocupação e conservação em que se encontra (am), regendo-se o presente leilão pelo artigo 882 do CPC, e demais disposições legais vigentes, bem como, as condições estabelecidas neste edital e eventuais anexos. Salienta-se que os bens serão apregoados pelo preço mínimo que o Juízo fixar (artigos 881 e 886, II, CPC), considerando-se vil o preço inferior ao mínimo estipulado pelo juiz e constante deste Edital.

Os lances deverão ser ofertados via "internet online", pelos licitantes que se cadastrarem no "portal" do leiloeiro, sito, www.confiancaleiloes.com.br, e encaminharem os documentos exigidos pelo (os) leiloeiro (os) em seus exatos termos, em até 48 (quarenta e oito) horas de antecedência do horário de encerramento indicado no presente edital.


Serão aceitos os lances para o primeiro leilão através do portal www.confiancaleiloes.com.br a partir da efetiva da publicação deste edital, até o **dia 01 de julho de 2026 às 14h30min (Horário de Brasília/DF)**. (Data oficial da realização e encerramento do 1º leilão) e ainda, enquanto sobrevier lances.

Não havendo licitante que ofereça preço maior ou igual ao da avaliação, será iniciada a realização do segundo leilão, pelo lance mínimo, que se manterá aberto a lances até o **dia 22 de julho de 2026 até 14h30min (Horário de Brasília/DF)**. (Data oficial da realização e encerramento do 2º leilão) e ainda, enquanto sobrevier lances.


Fica a leiloeira ou pessoa por ela designada autorizada a constatarem a atual situação do (s) bem (ns) penhorado (s), bem como fotografá-los e ainda investigar e solicitar certidões em caráter de URGÊNCIA do (s) bem (ns) nas Prefeituras Municipais, Detran/CIRETRAN, Cartórios de Registro de Imóveis e/ou Tabeliões, INCRA e etc., e ainda outros órgãos públicos que se fizerem necessários e demais credores.

ARREMATÇÃO/ADJUDICAÇÃO: Os bens serão alienados pelo maior lance, e serão apreciados pelo Juiz do processo respectivo, que, aceitando, determinará a lavratura do auto. O Juiz, ainda, poderá indeferir quaisquer pedidos se verificado fraude ou lance vil, considerando as condições e peculiaridades de cada bem e histórico processual.

São Paulo SP

Av Juscelino Kubitschek, 1455 4º Vila Olímpia
CEP 04543-011 | T 11 4372 9034 C 11 98288 1000 

Ribeirão Preto SP

Av Braz Olaia Acosta, 727 5º Andar Jd. Califórnia
CEP 14026-040 | T 11 3515 8000 C 16 98240 8000 

E-mail

leiloeira@e-confianca.com.br

LANCE MINIMO: Os bens poderão ser arrematados por quem oferecer o maior lance, excluído o preço vil, já fixado em valor inferior a 60% (sessenta por cento) do valor de avaliação atualizado de acordo com art. 891 do CPC. **Nas hipóteses de imóvel de incapaz o valor mínimo não poderá ser inferior a 80% (oitenta por cento) da avaliação, de acordo com artigo 896 do mesmo diploma legal.** A atualização deverá ser pela Tabela Prática do Tribunal de Justiça para os débitos judiciais comuns.

COMISSÃO: A comissão devida ao Sr. Leiloeiro será de 5% sobre o valor pelo qual for alienado o bem, devendo esta, em caso de arrematação, ser paga pelo arrematante. O pagamento deverá ser feito de uma única vez, em até 24 horas após ter sido declarado vencedor pela leiloeira. Havendo o pagamento da execução, desistência, acordo, renúncia, remição e conciliação, após a realização da Hasta, a mesma comissão de 5% será devida, e será paga por aquele que remir a dívida, desistir, propor acordo, ou renunciar. Quem pretender remir a dívida deverá depositar o valor integral do crédito exequendo, acrescido das demais despesas processuais, tais como custas, editais, honorários de leiloeiro e outras. Em caso de leilão negativo não será devida qualquer comissão ou taxa ao Sr. Leiloeiro.

PARCELAMENTO: Caso haja interessado em adquirir o bem penhorado em prestações poderá apresentá-la nos termos do Art. 895 do CPC.


AUTO DE ARREMATAÇÃO E CARTA DE ARREMATAÇÃO: A Sra. Leiloeira Oficial formalizará o auto de arrematação, ou, ainda, auto negativo de arrematação, em não havendo licitantes.

Cientifique-se os interessados que a carta de arrematação é expedida pelo juiz do processo após o decurso dos prazos legais vigentes, e que, para tanto, será necessário que o arrematante tome as providencias exigidas pela secretaria, como por exemplo: providenciar as cópias dos documentos pertinentes do processo, emitir e pagar as guias referentes ao serviço de expedição da carta de arrematação, além de comprovar nos autos. **Anote-se que tais providências deverão ser esclarecidas diretamente na secretaria do processo pelo escrevente responsável e são de inteira responsabilidade do arrematante.** Cumpre ainda, esclarecer ao arrematante que após a emissão do auto de arrematação e pagamento dos valores devidos, cabe a ele acompanhar seu aperfeiçoamento nos autos.


Qualquer que seja a modalidade de leilão, assinado o auto pelo juiz, pelo arrematante e pelo leiloeiro, a arrematação será considerada perfeita, acabada e irretroatável, ainda que venham a ser julgados procedentes os embargos do executado ou a ação autônoma, de acordo com o artigo 903 do CPC.

RETIRADA DOS BENS: Nos casos em que os bens forem produtos de estoque rotativo a (s) executada (s) deverão emitir Nota Fiscal a cada retirada do bem penhorado pelo arrematante, e garantir que o PRODUTO atenda a todas as especificações técnicas exigidas e demais obrigações previstas na lei vigente. Os tributos incidentes sobre a operação deverão ser

São Paulo SP

Av Juscelino Kubitschek, 1455 4º Vila Olímpia
CEP 04543-011 | T 11 4372 9034 C 11 98288 1000 

Ribeirão Preto SP

Av Braz Olaia Acosta, 727 5º Andar Jd. Califórnia
CEP 14026-040 | T 11 3515 8000 C 16 98240 8000 

E-mail

leiloeira@e-confianca.com.br


recolhidos segundo as legislações federal e estadual vigentes, sendo que as executadas/produtoras respondem pelos tributos devidos até a emissão da nota fiscal de entrega/venda dos produtos arrematados. Somente então ficará a tributação ao encargo do arrematante, conforme a praxe.

BENS: Havendo possibilidade, os bens foram e/ou serão constatados pelo (os) leiloeiro (os) e as imagens dos mesmos estarão à disposição dos interessados no site e-confianca.com.br. Os arrematantes receberão os bens no estado declarado no auto de penhora e a alienação far-se-á em caráter “ad corpus” nos exatos termos do que dispõe o artigo 500, parágrafo terceiro, do vigente Código Civil, sendo vedado ao adquirente reclamar eventuais diferentes de metragem no caso de bens imóveis, motivos pelos quais deverão verificar por conta própria a existência de vícios.


MEAÇÃO: Nos termos do artigo 843, do CPC, independentemente da modalidade que seja o leilão, tratando-se de penhora de bem indivisível, o equivalente à quota-parte do coproprietário ou do cônjuge alheio à execução recairá sobre o produto da alienação do bem. Nessa hipótese, a arrematação deverá se dar sobre a totalidade do bem, devendo o valor correspondente à quota-parte do coproprietário ou cônjuge ser depositado à vista, em conta judicial à disposição do Juízo, e sempre calculado sobre o valor da avaliação (art. 843, §2º, CPC). Fica reservada ao coproprietário ou ao cônjuge não executado a preferência na arrematação do bem em igualdade de condições.

PECULIARIDADES: Os produtos de venda e/ou armazenagem controlados (ex. combustível, inflamáveis, remédio, produtos bélicos e etc.), o arrematante deverá obedecer às regras impostas pelo órgão responsável, ter autorização e comprovar este direito mediante documentação em seu original e ou cópia autenticada para dar lances e arrematar. Em caso de arrematação de combustíveis à vista da peculiaridade do bem penhorado, constituído de grande quantidade de álcool hidratado (etanol) destinado ao uso como combustível em motores de combustão interna de ignição por centelha, cujo abastecimento nacional é regulado pela ANP - Agência Nacional do Petróleo, Gás Natural e Biocombustíveis, a alienação em hasta pública deverá obedecer às regras impostas por referida Agência Reguladora. Com fundamento nos arts. 4º e 6º de mencionada Resolução, somente poderão adquirir e comercializar o produto objeto da penhora outro fornecedor, distribuidor ou operador de etanol, devidamente cadastrados na ANP. Da mesma forma, as executadas, na qualidade de fornecedoras do produto penhorado, também deverão observar cumprir a Resolução 43, em especial, as regras contidas no art. 5º e 12, no momento da retirada do produto no caso de se efetivar a arrematação. A arrematação se dará pela modalidade FOB (Free on Board - Livre a Bordo), na qual onde o arrematante comprador assume os custos pela contratação do frete e seguro da mercadoria. Assim, o arrematante providenciará a retirada do produto arrematado junto à Unidade das executadas/produtoras, mediante o envio de caminhão-tanque, vagão-tanque, ou outro meio transportador que melhor atenda a operação. As

São Paulo SP

Av Juscelino Kubitschek, 1455 4º Vila Olímpia
CEP 04543-011 | T 11 4372 9034 C 11 98288 1000 

Ribeirão Preto SP

Av Braz Olaia Acosta, 727 5º Andar Jd. Califórnia
CEP 14026-040 | T 11 3515 8000 C 16 98240 8000 

E-mail

leiloeira@e-confianca.com.br

executadas entregarão o produto da arrematação contido em suas instalações ao caminhão-tanque, vagão-tanque, ou outro meio de transporte do transportador designado pelo arrematante, sendo as executadas responsáveis pelo carregamento. As executadas deverão emitir Nota Fiscal a cada retirada do bem penhorado pelo arrematante, e garantir que o PRODUTO atenda a todas as especificações técnicas da ANP - Agência Nacional de Petróleo, devendo anexar certificado de análise do tanque expedidor dos produtos arrematados à respectiva Nota Fiscal, sem prejuízo das demais obrigações previstas na lei vigente. Os tributos incidentes sobre a operação deverão ser recolhidos segundo as legislações federal e estadual vigentes, sendo que as executadas/produtoras respondem pelos tributos devidos até a emissão da nota fiscal de entrega/venda dos produtos arrematados. Somente então ficará a tributação ao encargo do arrematante.


IMPEDIMENTOS: Faz-se constar, ainda, consoante o artigo 890 do Código de Processo Civil, que poderão oferecer lance quem estiver na livre administração de seus bens, com exceção:

- I - Tutores, dos curadores, dos testamentários, dos administradores ou dos liquidantes, quanto aos bens confiados à sua guarda e à sua responsabilidade;
- II - Mandatários, quanto aos bens de cuja administração ou alienação estejam encarregados;
- III - Juiz, do membro do Ministério Público e da Defensoria Pública, do escrivão, do chefe de secretaria e dos demais servidores e auxiliares da justiça, em relação aos bens e direitos objeto de alienação na localidade onde servirem ou a que se estender a sua autoridade;
- IV - Servidores públicos em geral, quanto aos bens ou aos direitos da pessoa jurídica a que servirem ou que estejam sob sua administração direta ou indireta;
- V - Leiloeiros e seus prepostos, quanto aos bens de cuja venda estejam encarregados;
- VI - Advogados de qualquer das partes.


ÔNUS: Aos interessados em arrematar bens imóveis e veículos automotores, fica esclarecido que arcarão com eventuais débitos pendentes que recaiam sobre os bens, exceto os relativos a impostos cujo fato gerador seja a propriedade, o domínio útil ou a posse, os quais subrogam-se sobre o respectivo preço, já que a arrematação de bem em hasta pública é considerada como aquisição originária, inexistindo relação jurídica entre o arrematante e o anterior proprietário do bem (aplicação do artigo 130, parágrafo único, do CTN). Caberá à parte arrematante indicar nos autos referidos débitos, no prazo de 30 (trinta) dias contados da carta de arrematação a fim de que seja retido de eventual valor remanescente da execução e paga a dívida ou, inexistindo valores, seja expedido ofício ao órgão público competente a fim de promover a cobrança e/ou inscrever a dívida em dívida ativa, em responsabilidade do anterior proprietário.

ADVERTÊNCIA: Aos participantes da Leilão Público Eletrônico, é defeso alegar desconhecimento das cláusulas deste Edital para se eximirem das obrigações geradas, inclusive aquelas de ordem criminal na forma dos artigos 335 e 358, ambos do Código Penal

São Paulo SP

Av Juscelino Kubitschek, 1455 4º Vila Olímpia
CEP 04543-011 | T 11 4372 9034 C 11 98288 1000 

Ribeirão Preto SP

Av Braz Olaia Acosta, 727 5º Andar Jd. Califórnia
CEP 14026-040 | T 11 3515 8000 C 16 98240 8000 

E-mail

leiloeira@e-confianca.com.br


Brasileiro. Ressalvados os casos previstos em lei, aquele que desistir ou não efetivar o pagamento da arrematação, na forma prevista neste edital, estará automaticamente impedido de participar de outras hastas públicas da Justiça do Estado, pelo prazo de 5 (cinco) anos, sem prejuízo das demais sanções cíveis e criminais cabíveis à espécie. “Art. 335 Código Penal” Ficam advertidos os interessados e os que acompanharem as hastas públicas aqui mencionadas que, constitui crime, impedir, perturbar ou fraudar concorrência pública ou venda em hasta pública, promovida pela administração federal, estadual ou municipal, ou por entidade paraestatal; afastar ou procurar afastar concorrente ou licitante, por meio de violência, grave ameaça, fraude ou oferecimento de vantagem. Pena - detenção, de 6 (seis) meses a 2 (dois) anos, ou multa, além da pena correspondente à violência. Parágrafo único. Incorre na mesma pena quem se abstém de concorrer ou licitar, em razão da vantagem oferecida.

A informação de que a alienação judicial poderá ser julgada ineficaz, se não forem prestadas as garantias exigidas pelo juízo; se o proponente provar, nos 5 (cinco) dias seguintes à assinatura do termo de alienação, a existência de ônus real ou gravame até então não mencionado; se a alienação se realizar por preço que vier a ser considerado pelo juízo como vil; e nos casos de ausência de prévia notificação das pessoas indicadas no art. 889 do CPC.


DISPOSIÇÕES FINAIS: A participação no presente leilão público implica, na concordância e aceitação de todos os termos e condições deste "Edital de Leilão Público", bem como submissão às demais obrigações legais vigentes, no momento em que for dado o lance. Os arrematantes serão responsáveis pela fidelidade e legitimidade das informações e documentos apresentados. No caso de o arrematante desistir da arrematação ou não efetuar os pagamentos devidos, poderão ser convocados para exercer o direito os demais lançadores, sucessivamente, na ordem decrescente e pelos seus respectivos lances. Qualquer informação poderá ser obtida no escritório da Organização Confiança, Av. Braz Olaia Acosta, 727 Cj. 510 Jd. Califórnia Ribeirão Preto SP, ou através dos telefones: (16) 3515-8000, (16) 98240-8000, ou ainda, através do e-mail: atendimento@e-leiloes.com.br. A leiloeira ora designada encontra-se em consonância a nomeação dos auxiliares de justiça do Tribunal de Justiça do Estado de São Paulo.

INTIMAÇÕES: Eventuais credores preferenciais, senhorios diretos, usufrutuários, ou mesmo credores com garantia real ou com penhora anteriormente averbada, que não sejam de qualquer modo parte na execução, ficam, desde já, INTIMADOS da data e horário da hasta virtual e do prazo de 05 (cinco) dias, para habilitarem seus respectivos créditos, a contar da data da publicação deste edital. Pelo presente edital, ficam ainda, INTIMADOS do leilão os devedores, responsáveis tributários e coproprietários dos bens móveis ou imóveis penhorados e hipotecados, caso não seja possível sua intimação pessoal por mandado ou carta de intimação. Os depositários dos bens penhorados ficam também INTIMADOS a apresentarem os bens sujeitos à sua guarda que não tenham sido encontrados, ou depositarem

São Paulo SP

Av Juscelino Kubitschek, 1455 4º Vila Olímpia
CEP 04543-011 | T 11 4372 9034 C 11 98288 1000 

Ribeirão Preto SP

Av Braz Olaia Acosta, 727 5º Andar Jd. Califórnia
CEP 14026-040 | T 11 3515 8000 C 16 98240 8000 

E-mail

leiloeira@e-confianca.com.br

judicialmente o seu valor devidamente corrigido, no prazo de 5 (cinco) dias a partir da data da publicação deste edital.

PROCESSO Nº 0005394-97.2007.8.26.0533

Classe – Assunto: Cumprimento de sentença - Duplicata

Exequente: Pirasa Veículos Ltda

Executado: Transportadora Andrietta Ltda

Localização do (s) bem (ns) penhorado (s): Loteamento denominado “São Gabriel de Goiás” – Zona Rural III - Planaltina/GO.

Valor de Débito: R\$ 490.437,05 (Atualizado até 01/2017)

Descrição do (s) bem (ns) penhorado (s):

1) Matrícula nº 43.243 – Cartório de Registros de Imóveis de Planaltina/GO: O lote de terreno designado pelo nº 15, da quadra 308, situado no Loteamento denominado “São Gabriel de Goiás”, deste Município de Planaltina/GO, medindo 14,40 metros da frente para a Rua “33”, 14,40 metros de fundo para o lote 01, 36,00 metros pelo lado direito para o lote 14, e 36,00 metros pelo lado esquerdo para os lotes 16, 17 e 18, perfazendo a área total de 518,40m². Avaliado em R\$ 25.000,00 (vinte e cinco mil reais);


2) Matrícula nº 43.262 – Cartório de Registros de Imóveis de Planaltina/GO: O lote de terreno designado pelo nº 01, da quadra 346, situado no Loteamento denominado “São Gabriel de Goiás”, deste Município de Planaltina/GO, medindo 14,40 metros da frente para a Rua “27”, 14,40 metros de fundo para o lote 14, 36,00 metros pelo lado direito para os lotes 17, 18 e 19, 36,00 metros pelo lado esquerdo para o lote 02, perfazendo a área total de 518,40m². Avaliado em R\$ 25.000,00 (vinte e cinco mil reais);

3) Matrícula nº 43.263 – Cartório de Registros de Imóveis de Planaltina/GO: O lote de terreno designado pelo nº 02, da quadra 346, situado no Loteamento denominado “São Gabriel de Goiás”, deste Município de Planaltina/GO, medindo 14,40 metros da frente para a Rua “27”, 14,40 metros de fundo para o lote 13, 36,00 metros pelo lado direito para o lote 01, e 36,00 metros pelo lado esquerdo para o lote 03, perfazendo a área total de 518,40m². Avaliado em R\$ 25.000,00 (vinte e cinco mil reais);


4) Matrícula nº 43.264 – Cartório de Registros de Imóveis de Planaltina/GO: O lote de terreno designado pelo nº 03, da quadra 346, situado no Loteamento denominado “São Gabriel de Goiás”, deste Município de Planaltina/GO, medindo 14,40 metros da frente para a Rua “27”, 14,40 metros de fundo para o lote 12, 36,00 metros pelo lado direito para o lote 02 e 36,00 metros pelo lado esquerdo para o lote 04, perfazendo a área total de 518,40m². Avaliado em R\$ 25.000,00 (vinte e cinco mil reais);

5) Matrícula nº 43.265 – Cartório de Registros de Imóveis de Planaltina/GO: O lote de terreno designado pelo nº 04, da quadra 346, situado no Loteamento denominado “São Gabriel de Goiás”, deste Município de Planaltina/GO, medindo 14,40 metros da frente para a Rua “27”, 14,40 metros de fundo para o lote 11, 36,00 metros pelo lado direito para o lote 03, e 36,00 metros pelo lado esquerdo para o lote 05, perfazendo a área total de 518,40m². Avaliado em R\$ 25.000,00 (vinte e cinco mil reais);

São Paulo SP

Av Juscelino Kubitschek, 1455 4º Vila Olímpia
CEP 04543-011 | T 11 4372 9034 C 11 98288 1000 

Ribeirão Preto SP

Av Braz Olaia Acosta, 727 5º Andar Jd. Califórnia
CEP 14026-040 | T 11 3515 8000 C 16 98240 8000 

E-mail

leiloeira@e-confianca.com.br

6) Matrícula nº 43.266 – Cartório de Registros de Imóveis de Planaltina/GO: O lote de terreno designado pelo nº 10, da quadra 346, situado no Loteamento denominado “São Gabriel de Goiás”, deste Município de Planaltina/GO, medindo 14,40 metros da frente para a Rua “25”, 14,40 metros de fundo para o lote 05, 36,00 metros pelo lado direito para os lotes 08 e 09, e 36,00 metros pelo lado esquerdo para o lote 11, perfazendo a área total de 518,40m². Avaliado em R\$ 25.000,00 (vinte e cinco mil reais);

7) Matrícula nº 43.267 – Cartório de Registros de Imóveis de Planaltina/GO: O lote de terreno designado pelo nº 11, da quadra 346, situado no Loteamento denominado “São Gabriel de Goiás”, deste Município de Planaltina/GO, medindo 14,40 metros da frente para a Rua “25”, 14,40 metros de fundo para o lote 04, 36,00 metros pelo lado direito para o lote 10, e 36,00 metros pelo lado esquerdo para o lote 12, perfazendo a área total de 518,40m². Avaliado em R\$ 25.000,00 (vinte e cinco mil reais);

8) Matrícula nº 43.268 – Cartório de Registros de Imóveis de Planaltina/GO: O lote de terreno designado pelo nº 13, da quadra 346, situado no Loteamento denominado “São Gabriel de Goiás”, deste Município de Planaltina/GO, medindo 14,40 metros da frente para a Rua “25”, 14,40 metros de fundo para o lote 02, 36,00 metros pelo lado direito para o lote 12, e 36,00 metros pelo lado esquerdo para o lote 14, perfazendo a área total de 518,40m². Avaliado em R\$ 25.000,00 (vinte e cinco mil reais);


9) Matrícula nº 43.269 – Cartório de Registros de Imóveis de Planaltina/GO: O lote de terreno designado pelo nº 07, da quadra 346, situado no Loteamento denominado “São Gabriel de Goiás”, deste Município de Planaltina/GO, medindo 14,40 metros da frente para a Rua “20”, 14,40 metros de fundo para o lote 05, 32,00 metros pelo lado direito para o lote 06, e 32,00 metros pelo lado esquerdo para o lote 08, perfazendo a área total de 460,80m². Avaliado em R\$ 20.000,00 (vinte mil reais);

10) Matrícula nº 43.270 – Cartório de Registros de Imóveis de Planaltina/GO: O lote de terreno designado pelo nº 08, da quadra 346, situado no Loteamento denominado “São Gabriel de Goiás”, deste Município de Planaltina/GO, medindo 14,40 metros da frente para a Rua “20”, 14,40 metros de fundo para o lote 05 e 11, 32,00 metros pelo lado direito para o lote 07, e 32,00 metros pelo lado esquerdo para o lote 09, perfazendo a área total de 460,80m². Avaliado em R\$ 20.000,00 (vinte mil reais);


11) Matrícula nº 43.271 – Cartório de Registros de Imóveis de Planaltina/GO: O lote de terreno designado pelo nº 06, da quadra 372, situado no Loteamento denominado “São Gabriel de Goiás”, deste Município de Planaltina/GO, medindo 14,40 metros da frente para a Rua “20”, 14,40 metros de fundo para o lote 05, 32,00 metros pelo lado direito para a Rua 33, e 32,00 metros pelo lado esquerdo para o lote 07, perfazendo a área total de 460,80m². Avaliado em R\$ 20.000,00 (vinte mil reais);

12) Matrícula nº 43.272 – Cartório de Registros de Imóveis de Planaltina/GO: O lote de terreno designado pelo nº 07, da quadra 372, situado no Loteamento denominado “São Gabriel de Goiás”, deste Município de Planaltina/GO, medindo 14,40 metros da frente para a Rua “20”, 14,40 metros de fundo para o lote 05, 32,00 metros pelo lado direito para o lote 06,

São Paulo SP

Av Juscelino Kubitschek, 1455 4º Vila Olímpia
CEP 04543-011 | T 11 4372 9034 C 11 98288 1000 

Ribeirão Preto SP

Av Braz Olaia Acosta, 727 5º Andar Jd. Califórnia
CEP 14026-040 | T 11 3515 8000 C 16 98240 8000 

E-mail

leiloeira@e-confianca.com.br

e 32,00 metros pelo lado esquerdo para o lote 08, perfazendo a área total de 460,80m². Avaliado em R\$ 20.000,00 (vinte mil reais);

13) Matrícula nº 43.273 – Cartório de Registros de Imóveis de Planaltina/GO: O lote de terreno designado pelo nº 02, da quadra 376, situado no Loteamento denominado “São Gabriel de Goiás”, deste Município de Planaltina/GO, medindo 14,40 metros da frente para a Rua “27”, 14,40 metros de fundo para o lote 14, 36,00 metros pelo lado direito para o lote 01, e 36,00 metros pelo lado esquerdo para o lote 03, perfazendo a área total de 518,40m². Avaliado em R\$ 25.000,00 (vinte e cinco mil reais);

14) Matrícula nº 43.274 – Cartório de Registros de Planaltina/GO: O lote de terreno designado pelo nº 03, da quadra 376, situado no Loteamento denominado “São Gabriel de Goiás”, deste Município de Planaltina/GO, medindo 14,40 metros da frente para a Rua “27”, 14,40 metros de fundo para o lote 13, 36,00 metros pelo lado direito para o lote 02 e 36,00 metros pelo lado esquerdo para o lote 04, perfazendo a área total de 518,40m². Avaliado em R\$ 25.000,00 (vinte e cinco mil reais);

15) Matrícula nº 43.275 – Cartório de Registros de Imóveis de Planaltina/GO: O lote de terreno designado pelo nº 06, da quadra 376, situado no Loteamento denominado “São Gabriel de Goiás”, deste Município de Planaltina/GO, medindo 14,40 metros da frente para a Rua “20”, 14,40 metros de fundo para o lote 05, 36,00 metros pelo lado direito para a Rua 27, e 32,00 metros pelo lado esquerdo para o lote 07, perfazendo a área total de 460,80m². Avaliado em R\$ 20.000,00 (vinte mil reais);


16) Matrícula nº 43.276 – Cartório de Registros de Imóveis de Planaltina/GO: O lote de terreno designado pelo nº 07, da quadra 376, situado no Loteamento denominado “São Gabriel de Goiás”, deste Município de Planaltina/GO, medindo 14,40 metros da frente para a Rua “20”, 14,40 metros de fundo para o lote 05, 32,00 metros pelo lado direito para a Rua 27, e 32,00 metros pelo lado esquerdo para o lote 08, perfazendo a área total de 460,80m². Avaliado em R\$ 20.000,00 (vinte mil reais);

17) Matrícula nº 43.277 – Cartório de Registros de Imóveis de Planaltina/GO: O lote de terreno designado pelo nº 10, da quadra 376, situado no Loteamento denominado “São Gabriel de Goiás”, deste Município de Planaltina/GO, medindo 14,40 metros da frente para a Rua “20”, 14,40 metros de fundo para o lote 11, 32,00 metros pelo lado direito para o lote 09, e 32,00 metros pelo lado esquerdo para a Rua 25, perfazendo a área total de 460,80m². Avaliado em R\$ 20.000,00 (vinte mil reais);


18) Matrícula nº 43.278 – Cartório de Registros de Imóveis de Planaltina/GO: O lote de terreno designado pelo nº 11, da quadra 376, situado no Loteamento denominado “São Gabriel de Goiás”, deste Município de Planaltina/GO, medindo 14,40 metros da frente para a Rua “25”, 14,40 metros de fundo para o lote 05, 36,00 metros pelo lado direito para os lotes 08, 09 e 10, e 36,00 metros pelo lado esquerdo para o lote 12, perfazendo a área total de 518,40m². Avaliado em R\$ 25.000,00 (vinte cinco mil reais);

19) Matrícula nº 43.279 – Cartório de Registros de Imóveis de Planaltina/GO: O lote de terreno designado pelo nº 12, da quadra 376, situado no Loteamento denominado “São Gabriel de Goiás”, deste Município de Planaltina/GO, medindo 14,40 metros da frente para a

São Paulo SP

Av Juscelino Kubitschek, 1455 4º Vila Olímpia
CEP 04543-011 | T 11 4372 9034 C 11 98288 1000 

Ribeirão Preto SP

Av Braz Olaia Acosta, 727 5º Andar Jd. Califórnia
CEP 14026-040 | T 11 3515 8000 C 16 98240 8000 

E-mail

leiloeira@e-confianca.com.br

Rua “25”, 14,40 metros de fundo para o lote 04, 36,00 metros pelo lado direito para o lote 11, e 36,00 metros pelo lado esquerdo para o lote 13, perfazendo a área total de 518,40m². Avaliado em R\$ 25.000,00 (vinte cinco mil reais);

20) Matrícula nº 43.280 – Cartório de Registros de Imóveis de Planaltina/GO: O lote de terreno designado pelo nº 05, da quadra 377, situado no Loteamento denominado “São Gabriel de Goiás”, deste Município de Planaltina/GO, medindo 14,40 metros da frente para a Rua “25”, 14,40 metros de fundo para o lote 11, 36,00 metros pelo lado direito para o lote 04, e 36,00 metros pelo lado esquerdo para os lotes 06, 07 e 08, perfazendo a área total de 518,40m². Avaliado em R\$ 25.000,00 (vinte cinco mil reais);

21) Matrícula nº 43.281 – Cartório de Registros de Imóveis de Planaltina/GO: O lote de terreno designado pelo nº 08, da quadra 377, situado no Loteamento denominado “São Gabriel de Goiás”, deste Município de Planaltina/GO, medindo 14,40 metros da frente para a Rua “20”, 14,40 metros de fundo para os lotes 05 e 11, 32,00 metros pelo lado direito para o lote 07, e 32,00 metros pelo lado esquerdo para o lote 09, perfazendo a área total de 460,80m². Avaliado em R\$ 20.000,00 (vinte mil reais);

22) Matrícula nº 43.282 – Cartório de Registros de Imóveis de Planaltina/GO: O lote de terreno designado pelo nº 09, da quadra 377, situado no Loteamento denominado “São Gabriel de Goiás”, deste Município de Planaltina/GO, medindo 14,40 metros da frente para a Rua “20”, 14,40 metros de fundo para o lote 11, 32,00 metros pelo lado direito para o lote 08, e 32,00 metros pelo lado esquerdo para o lote 10, perfazendo a área total de 460,80m². Avaliado em R\$ 20.000,00 (vinte mil reais);


23) Matrícula nº 43.283 – Cartório de Registros de Imóveis de Planaltina/GO: O lote de terreno designado pelo nº 15, da quadra 377, situado no Loteamento denominado “São Gabriel de Goiás”, deste Município de Planaltina/GO, medindo 14,40 metros da frente para a Rua “23”, 14,40 metros de fundo para o lote 01, 36,00 metros pelo lado direito para o lote 14, e 36,00 metros pelo lado esquerdo para os lotes 16 e 17, perfazendo a área total de 518,40m². Avaliado em R\$ 25.000,00 (vinte e cinco mil reais);

24) Matrícula nº 43.285 – Cartório de Registros de Imóveis de Planaltina/GO: O lote de terreno designado pelo nº 18, da quadra 384, situado no Loteamento denominado “São Gabriel de Goiás”, deste Município de Planaltina/GO, medindo 18,00 metros da frente para a Avenida Francisco Alexandrino, 18,00 metros de fundo para o lote 01, 32,00 metros pelo lado direito para o lote 17, e 32,00 metros pelo lado esquerdo para a Avenida D. Prudêncio, perfazendo a área total de 576,00m². Avaliado em R\$ 30.000,00 (trinta mil reais);


25) Matrícula nº 43.286 – Cartório de Registros de Imóveis de Planaltina/GO: O lote de terreno designado pelo nº 03, da quadra 386, situado no Loteamento denominado “São Gabriel de Goiás”, deste Município de Planaltina/GO, medindo 14,40 metros da frente para a Rua 07, 14,40 metros de fundo para o lote 13, 36,00 metros pelo lado direito para o lote 02, e 36,00 metros pelo lado esquerdo para o lote 04, perfazendo a área total de 518,40m². Avaliado em R\$ 25.000,00 (vinte e cinco mil reais);

26) Matrícula nº 43.287 – Cartório de Registros de Imóveis de Planaltina/GO: O lote de terreno designado pelo nº 04, da quadra 386, situado no Loteamento denominado “São

São Paulo SP

Av Juscelino Kubitschek, 1455 4º Vila Olímpia
CEP 04543-011 | T 11 4372 9034 C 11 98288 1000 

Ribeirão Preto SP

Av Braz Olaia Acosta, 727 5º Andar Jd. Califórnia
CEP 14026-040 | T 11 3515 8000 C 16 98240 8000 

E-mail

leiloeira@e-confianca.com.br

Gabriel de Goiás”, deste Município de Planaltina/GO, medindo 14,00 metros da frente para a Rua 07, 14,40 metros de fundo para o lote 12, 36,00 metros pelo lado direito para o lote 03, e 36,00 metros pelo lado esquerdo para o lote 05, perfazendo a área total de 518,40m². Avaliado em R\$ 25.000,00 (vinte e cinco mil reais);

27) Matrícula nº 43.288 – Cartório de Registros de Imóveis de Planaltina/GO: O lote de terreno designado pelo nº 05, da quadra 386, situado no Loteamento denominado “São Gabriel de Goiás”, deste Município de Planaltina/GO, medindo 14,00 metros da frente para a Rua 07, 14,40 metros de fundo para o lote 11, 36,00 metros pelo lado direito para o lote 04, e 36,00 metros pelo lado esquerdo para os lotes 06, 07 e 08, perfazendo a área total de 518,40m². Avaliado em R\$ 25.000,00 (vinte e cinco mil reais);

28) Matrícula nº 43.289 – Cartório de Registros de Imóveis de Planaltina/GO: O lote de terreno designado pelo nº 08, da quadra 386, situado no Loteamento denominado “São Gabriel de Goiás”, deste Município de Planaltina/GO, medindo 14,00 metros da frente para a Rua 20, 14,40 metros de fundo para os lotes 05 e 11, 32,00 metros pelo lado direito para o lote 06, e 32,00 metros pelo lado esquerdo para o lote 08, perfazendo a área total de 460,80m². Avaliado em R\$ 20.000,00 (vinte mil reais);


29) Matrícula nº 43.290 – Cartório de Registros de Imóveis de Planaltina/GO: O lote de terreno designado pelo nº 09, da quadra 386, situado no Loteamento denominado “São Gabriel de Goiás”, deste Município de Planaltina/GO, medindo 14,00 metros da frente para a Rua 20, 14,40 metros de fundo para o lote 11, 32,00 metros pelo lado direito para o lote 08, e 32,00 metros pelo lado esquerdo para o lote 10, perfazendo a área total de 460,80m². Avaliado em R\$ 20.000,00 (vinte mil reais);

30) Matrícula nº 43.291 – Cartório de Registros de Imóveis de Planaltina/GO: O lote de terreno designado pelo nº 13, da quadra 386, situado no Loteamento denominado “São Gabriel de Goiás”, deste Município de Planaltina/GO, medindo 14,00 metros da frente para a Rua 05, 14,40 metros de fundo para o lote 03, 36,00 metros pelo lado direito para o lote 12, e 36,00 metros pelo lado esquerdo para o lote 14, perfazendo a área total de 518,40m². Avaliado em R\$ 25.000,00 (vinte e cinco mil reais);


31) Matrícula nº 43.292 – Cartório de Registros de Imóveis de Planaltina/GO: O lote de terreno designado pelo nº 14, da quadra 386, situado no Loteamento denominado “São Gabriel de Goiás”, deste Município de Planaltina/GO, medindo 14,00 metros da frente para a Rua 05, 14,40 metros de fundo para o lote 02, 36,00 metros pelo lado direito para o lote 13, e 36,00 metros pelo lado esquerdo para o lote 15, perfazendo a área total de 518,40m². Avaliado em R\$ 25.000,00 (vinte e cinco mil reais);

32) Matrícula nº 43.293 – Cartório de Registros de Imóveis de Planaltina/GO: O lote de terreno designado pelo nº 15, da quadra 386, situado no Loteamento denominado “São Gabriel de Goiás”, deste Município de Planaltina/GO, medindo 14,00 metros da frente para a Rua 05, 14,40 metros de fundo para o lote 01, 36,00 metros pelo lado direito para o lote 14, e 36,00 metros pelo lado esquerdo para os lotes 16 e 17, perfazendo a área total de 518,40m². Avaliado em R\$ 25.000,00 (vinte e cinco mil reais);

São Paulo SP

Av Juscelino Kubitschek, 1455 4º Vila Olímpia
CEP 04543-011 | T 11 4372 9034 C 11 98288 1000 

Ribeirão Preto SP

Av Braz Olaia Acosta, 727 5º Andar Jd. Califórnia
CEP 14026-040 | T 11 3515 8000 C 16 98240 8000 

E-mail

leiloeira@e-confianca.com.br

33) Matrícula nº 43.305 – Cartório de Registros de Imóveis de Planaltina/GO: O lote de terreno designado pelo nº 01, da quadra 401, situado no Loteamento denominado “São Gabriel de Goiás”, deste Município de Planaltina/GO, medindo 18,01 metros da frente para a Av. Hugo Lobo, 18,00 metros de fundo para os lotes 13 e 14, 27,79 metros pelo lado direito para os lotes 17 e 18, e 32,13 metros pelo lado esquerdo para o lote 02, perfazendo a área total de 539,42m². Avaliado em R\$ 30.000,00 (trinta mil reais);

34) Matrícula nº 43.306 – Cartório de Registros de Imóveis de Planaltina/GO: O lote de terreno designado pelo nº 02, da quadra 401, situado no Loteamento denominado “São Gabriel de Goiás”, deste Município de Planaltina/GO, medindo 18,01 metros da frente para a Av. Hugo Lobo, 18,00 metros de fundo para os lotes 12 e 13, 32,13 metros pelo lado direito para o lote 01, e 36,00 metros pelo lado esquerdo para o lote 03, perfazendo a área total de 613,34m². Avaliado em R\$ 30.000,00 (trinta mil reais);

35) Matrícula nº 43.307 – Cartório de Registros de Imóveis de Planaltina/GO: O lote de terreno designado pelo nº 03, da quadra 401, situado no Loteamento denominado “São Gabriel de Goiás”, deste Município de Planaltina/GO, medindo 18,00 metros da frente para a Av. Hugo Lobo, 18,00 metros de fundos para os lotes 11 e 12, 36,00 metros pelo lado direito para o lote 02, e 36,00 metros pelo lado esquerdo para o lote 04, perfazendo a área total de 648,00m². Avaliado em R\$ 30.000,00 (trinta mil reais);


36) Matrícula nº 43.308 – Cartório de Registros de Imóveis de Planaltina/GO: O lote de terreno designado pelo nº 04, da quadra 401, situado no Loteamento denominado “São Gabriel de Goiás”, deste Município de Planaltina/GO, medindo 18,00 metros da frente para a Av. Hugo Lobo, 18,00 metros de fundos para os lotes 10 e 11, 36,00 metros pelo lado direito para o lote 03, e 36,00 metros pelo lado esquerdo para os lotes 05, 06 e 07, perfazendo a área total de 648,00m². Avaliado em R\$ 30.000,00 (trinta mil reais);

37) Matrícula nº 43.309 – Cartório de Registros de Imóveis de Planaltina/GO: O lote de terreno designado pelo nº 06, da quadra 401, situado no Loteamento denominado “São Gabriel de Goiás”, deste Município de Planaltina/GO, medindo 14,40 metros da frente para a Rua “20”, 14,40 metros de fundos para o lote 04, 32,00 metros pelo lado direito para o lote 05, e 32,00 metros pelo lado esquerdo para o lote 07, perfazendo a área total de 460,80m². Avaliado em R\$ 20.000,00 (vinte mil reais);


38) Matrícula nº 43.310 – Cartório de Registros de Imóveis de Planaltina/GO: O lote de terreno designado pelo nº 13, da quadra 401, situado no Loteamento denominado “São Gabriel de Goiás”, deste Município de Planaltina/GO, medindo 14,40 metros da frente para a Rua “39”, 14,40 metros de fundos para o lote 01 e 02, 36,00 metros pelo lado direito para o lote 12, e 36,00 metros pelo lado esquerdo para o lote 14, perfazendo a área total de 518,40m². Avaliado em R\$ 25.000,00 (vinte e cinco mil reais);

39) Matrícula nº 43.311 – Cartório de Registros de Imóveis de Planaltina/GO: O lote de terreno designado pelo nº 14, da quadra 401, situado no Loteamento denominado “São Gabriel de Goiás”, deste Município de Planaltina/GO, medindo 14,40 metros da frente para a Rua “39”, 14,40 metros de fundos para o lote 01, 36,00 metros pelo lado direito para o lote 13,

São Paulo SP

Av Juscelino Kubitschek, 1455 4º Vila Olímpia
CEP 04543-011 | T 11 4372 9034 C 11 98288 1000 

Ribeirão Preto SP

Av Braz Olaia Acosta, 727 5º Andar Jd. Califórnia
CEP 14026-040 | T 11 3515 8000 C 16 98240 8000 

E-mail

leiloeira@e-confianca.com.br

e 36,00 metros pelo lado esquerdo para o lote 15, 16 e 17, perfazendo a área total de 518,40m². Avaliado em R\$ 25.000,00 (vinte e cinco mil reais).


Total da Avaliação: R\$ 945.000,00 (Novecentos e quarenta e cinco mil reais)

Lance Mínimo (60%): R\$ 567.000,00 (Quinhentos e sessenta e sete mil reais)


E para que chegue ao conhecimento de todos os interessados é passado o presente Edital, que será publicado e, assim sendo o costume, afixado no lugar habitual da respectiva vara. E, caso as partes não sejam encontradas para intimação, ficam através deste, devidamente intimadas da designação supra. Santa Bárbara D'Oeste 01 de junho de 2026. Eu, Marilaine Borges de Paula (Leiloeira Oficial JUCESP nº 601), digitei e imprimi. Eu, (Escrevente Técnico Judiciário) conferi.

Dr. (a) Thiago Garcia Navarro Senne Chicarino
Juiz de Direito

São Paulo SP

Av Juscelino Kubitschek, 1455 4º Vila Olímpia
CEP 04543-011 | T 11 4372 9034 C 11 98288 1000 

Ribeirão Preto SP

Av Braz Olaia Acosta, 727 5º Andar Jd. Califórnia
CEP 14026-040 | T 11 3515 8000 C 16 98240 8000 

E-mail

leiloeira@e-confianca.com.br